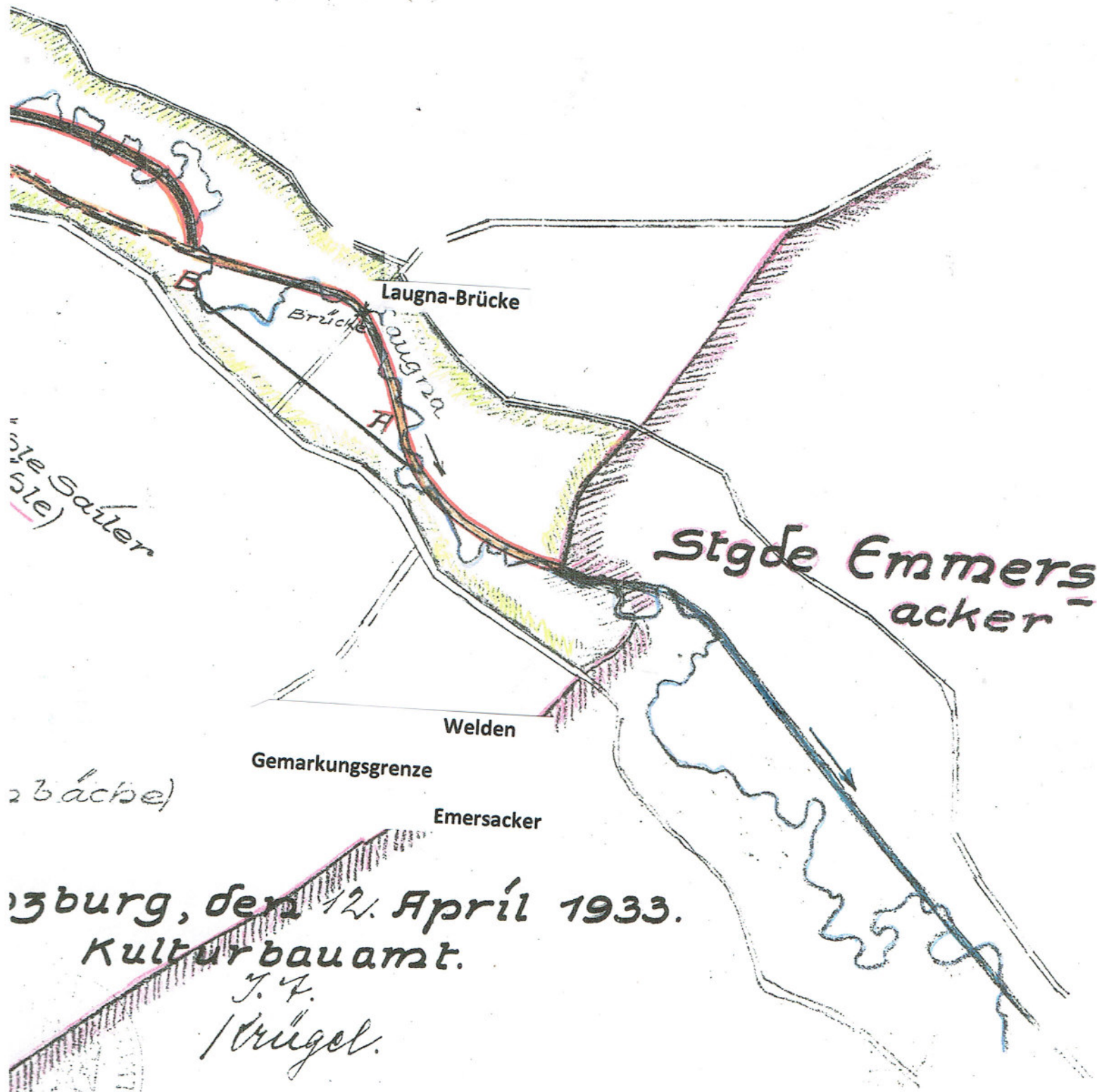


Lageplan für die  
geplante Laugna-Begradigung von 1933  
Maßstab 1:5000

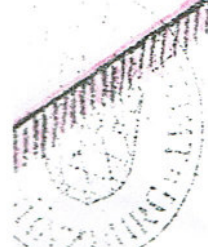


Stgde Säulen  
(Stgde)

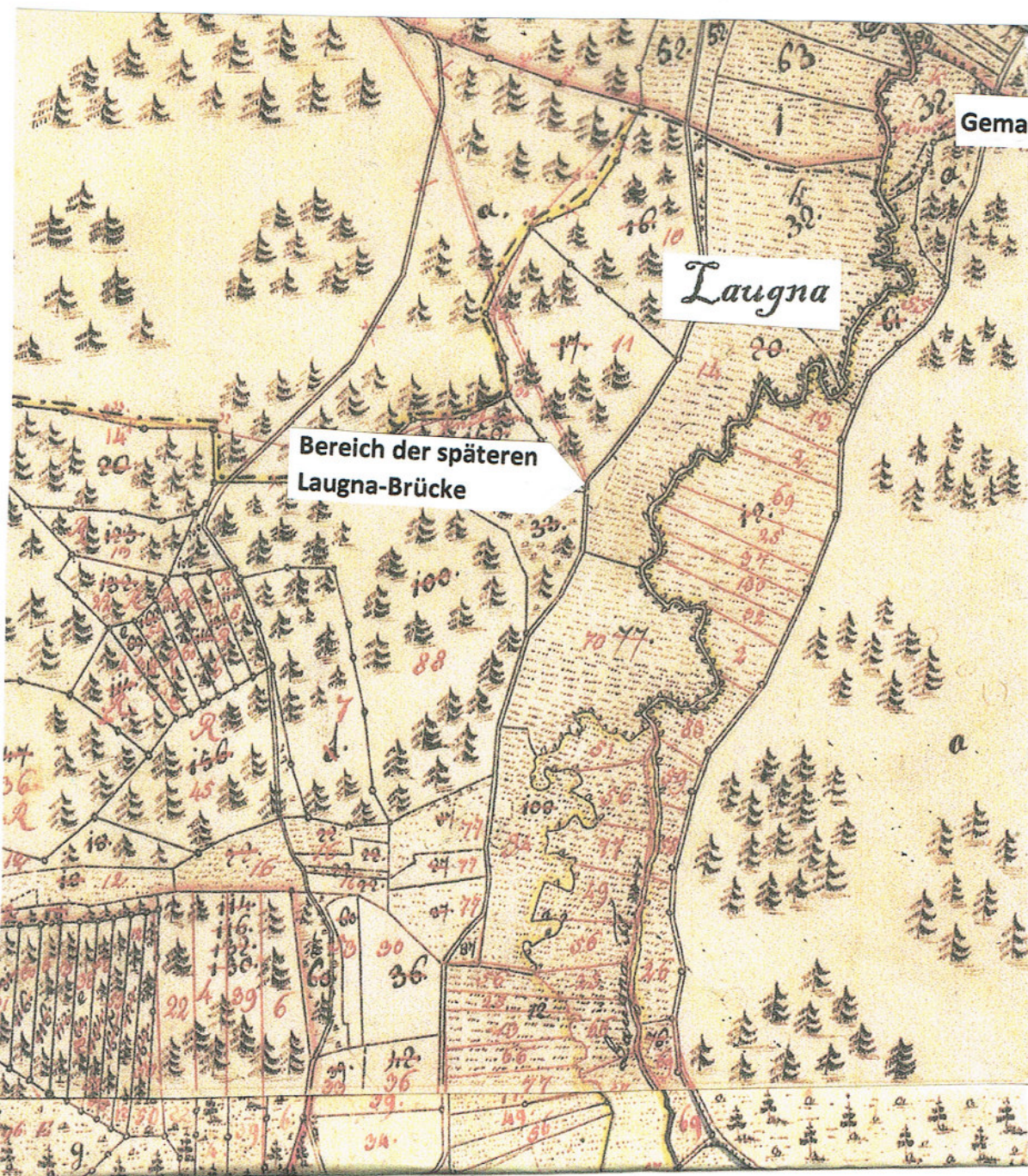
Stgde Säulen  
(Stgde)

13burg, den 12. April 1933.  
Kulturbauamt.

J. F.  
Krügel.



Ausschnitt aus der  
Uraufnahme NW XVII 29  
aus der Zeit um 1824  
Maßstab 1: 5000



Emersacker

Gemarkungsgrenze

Welden